

## Αγρομετεωρολογικό Δελτίο

### Ιανουαρίου 2021

Το Τμήμα Μετεωρολογίας, στην προσπάθεια του για αγρομετεωρολογική υποστήριξη της γεωργίας στον τόπο, εκδίδει εντός του πρώτου δεκαημέρου κάθε μήνα ειδικό αγρομετεωρολογικό δελτίο με βάση το σχετικό πρότυπο του Παγκόσμιου Μετεωρολογικού Οργανισμού.

Το δελτίο αποτελείται από τρία μέρη. Στο πρώτο μέρος παρουσιάζονται τα κλιματικά χαρακτηριστικά του μήνα, στο δεύτερο μέρος παρουσιάζεται η εποχική πρόγνωση του μήνα και στο τρίτο μέρος παρατίθενται σημαντικά προκαταρκτικά μετεωρολογικά στοιχεία προηγούμενων μηνών. Προκειμένου για τη κατανόηση των χρησιμοποιούμενων μετεωρολογικών όρων αναρτήθηκε στην ιστοσελίδα κατάλληλο γλωσσάρι μετεωρολογικών όρων.

Το εκδιδόμενο δελτίο αναρτάται στην ιστοσελίδα του Τμήματος και ανανεώνεται εντός του πρώτου δεκαημέρου κάθε μήνα, ενώ η προσπάθεια εμπλουτισμού του είναι συνεχής.

#### Κλιματολογικά στοιχεία Ιανουαρίου

Ο **Ιανουάριος**, ο οποίος θα αναλυθεί κλιματικά πιο κάτω, είναι ο δεύτερος μήνας του Χειμώνα. Ο **Ιανουάριος** κλιματικά δεν διαφοροποιείται ουσιαστικά από τον παρελθόντα **Δεκέμβριο** τόσο από πλευράς αύξησης της αθροιστικής βροχής όσο και μείωσης της θερμοκρασίας. Κατά το μήνα αυτό η ατμόσφαιρα έχει ήδη τα χειμερινά της χαρακτηριστικά, με αποτέλεσμα κατά τον **Ιανουάριο** η συχνότητα έλευσης βαροκλικών υφέσεων στην περιοχή της Κύπρου, στην Ανατολική Μεσόγειο να είναι σημαντικά αυξημένη σε σχέση με τους προηγούμενους μήνες.

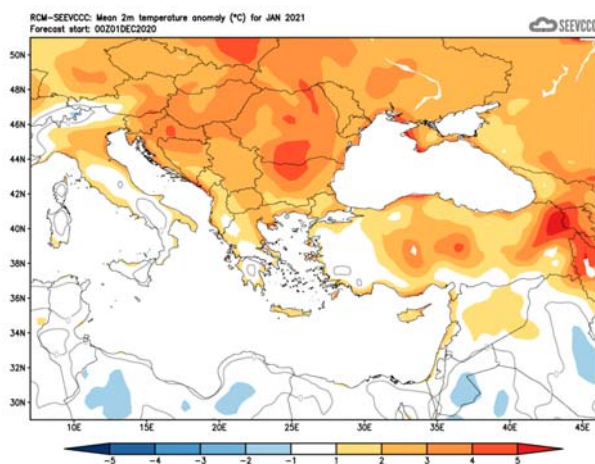
Προκειμένου να αποκτάται μια πιο ολοκληρωμένη εικόνα για τα κλιματικά και κυρίως αγρομετεωρολογικά χαρακτηριστικά του **Ιανουαρίου** παρουσιάζονται στον πίνακα πιο κάτω στοιχεία των σταθμών Αθαλάσσας, αερ. Λάρνακας και Πάφου, Άχνας, Πόλεως Χρυσοχόους και Προδρόμου, οι οποίοι έχουν επιλεγεί για τον σκοπό αυτό ως αντιπροσωπευτικοί μετεωρολογικοί σταθμοί.

### ΚΛΙΜΑΤΟΛΟΓΙΚΑ ΔΕΔΟΜΕΝΑ 1981-2010 για το μήνα Ιανουάριο

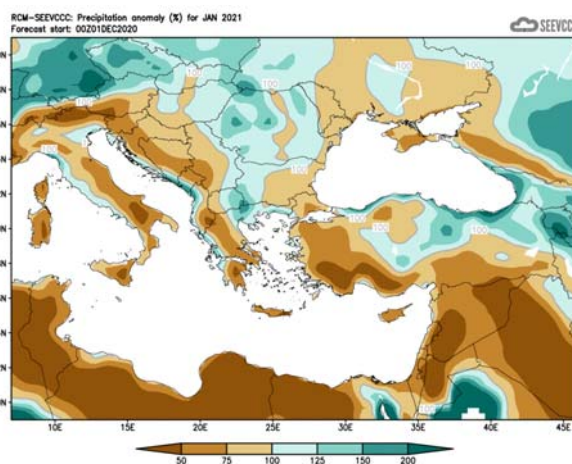
Αρ. Στ.	Όνομασία Σταθμού	Μέση Ημερήσια Μέγιστη Θερμοκρ. (°C)	Μέση Ημερήσια Ελάχιστη Θερμοκρ. (°C)	Μέση Σχετική Υγρασία (%), 08:00 Τοπικός Επίσημος Χρόνος	Μέσος Αρ. Ημερών με Παγετό Εδάφους	Μέση Ημερήσια Ηλιοφάνεια (hrs and tenths)	Μέση Ημερήσια Εξάτμιση (mm)	Μέση Ημερήσια Εξατμισο-διαπνοή Penman-Monteith (1991 -2005) (mm)	Μηνιαία Αθροιστική Βροχόπτωση (mm)
41	ΠΟΛΙΣ ΧΡΥΣΟΧΟΥΣ	16.3	7.6	76	1.6	6.0	1.8	1.2	85.3
82	ΠΑΦΟΣ (ΑΕΡΟΔΡ.)	17.1	8.3	74	1.0	6.1	2.9	1.7	78.8
225	ΠΡΟΔΡΟΜΟΣ (ΔΑΣ.ΚΟΛΛ.)	6.3	0.7	77	23.3	4.0	1.0	0.9	150.0
666	ΑΘΑΛΑΣΣΑ (ΡΑΔΙΟΒΟΛΙΣΗ)	15.5	5.4	84	6.0	5.9	1.8	1.2	48.8
731	ΛΑΡΝΑΚΑ (ΑΕΡΟΔΡ.)	16.8	7.5	78	2.4	6.0	2.5	1.6	73.7
800	ΑΧΝΑ (ΔΑΣΑΚΙ)	16.3	6.6	81	3.0	6.1	1.4	1.0	67.3

### Εποχική πρόγνωση για τον Ιανουάριο

Ο Ιανουάριος αναμένεται ότι θερμοκρασιακά θα είναι θερμότερος του κανονικού κατά 1°C με 2°C. Το αναμενόμενο ύψος βροχής είναι απογοητευτικό για το μήνα αφού θα κυμανθεί σε επίπεδα κάτω του κανονικού, αφού θα κυμανθεί κάτω από τα κανονικά επίπεδα, 50% με 75% του κανονικού. Παρόμοια ξηρικά χαρακτηριστικά παρουσιάζει ολόκληρη η περιοχή της Ανατολικής Μεσογείου, των Βαλκανίων και μεγάλου μέρους της Μικράς Ασίας, καθώς επίσης της Εγγύς και Μέσης Ανατολής (\*).



Απόκλιση μέσης μηνιαίας θερμοκρασίας (°C) από την κανονική για το μήνα Ιανουάριο



Ποσοστό μέσης μηνιαίας βροχόπτωσης (%) σε σχέση με την κανονική για το μήνα Ιανουάριο

## Προκαταρκτικά μετεωρολογικά στοιχεία Δεκεμβρίου

Από τα αρχικά δεδομένα, όπως αυτά καταγράφηκαν από το Τμήμα Μετεωρολογίας και τα οποία παρουσιάζονται στον πιο κάτω πίνακα για τους επιλεγμένους σταθμούς αναφοράς,

ΠΡΟΚΑΤΑΡΚΤΙΚΑ ΔΕΔΟΜΕΝΑ Δεκεμβρίου 2020 ΓΙΑ ΑΝΤΙΠΡΟΣΩΠΕΥΤΙΚΕΣ ΠΕΡΙΟΧΕΣ																
Αρ. Στ.	Όνομασία Σταθμού	Μέση Ημερήσια Μέγιστη Θερμοκρ. (°C)	Κανονική Τιμή (1981-2010)	Διαφορά από την Κανονική Τιμή	Ψηλότερη Ημερήσια Μέγιστη Θερμοκρ. (°C)	Χαμηλότερη Ημερήσια Μέγιστη Θερμοκρ. (°C)	Μέση Ημερήσια Ελάχιστη Θερμοκρ. (°C)	Κανονική Τιμή (1981-2010)	Διαφορά από την Κανονική Τιμή	Χαμηλότερη Ημερήσια Ελάχιστη Θερμοκρ. (°C)	Ψηλότερη Ημερήσια Ελάχιστη Θερμοκρ. (°C)	Μηνιαία Αβροιστική Βροχόπτ. (mm)	Κανονική Τιμή (1981-2010)	Διαφορά από την Κανονική Τιμή	Μέση Σχετική Υγρασία (%), 08:00 Τοπικός Επίσημος Χρόνος	Μέσος Αρ. Ημερών με Παγετό Εδάφους
		41	ΠΟΛΙΣ ΧΡΥΣΟΧΟΥΣ	-	18,0	-	-	-	-	9,3	-	-	-	74,9	93,6	-18,7
82*	ΠΑΦΟΣ (ΑΕΡΟΔΡ.)	21,4	18,9	2,5	23,3	18,7	11,9	10,0	1,9	8,6	16,4	31,8	90,1	-58,3	76	0
225	ΠΡΟΔΡΟΜΟΣ (ΔΑΣ.ΚΟΛΛ.)	11,6	8,3	3,3	14,9	7,1	3,6	2,6	1,0	0,9	5,7	96,8	157,3	-60,5	79	6
666*	ΑΘΑΛΑΣΣΑ (ΡΑΔΙΟΒΟΛΙΣΗ)	20,5	17,3	3,2	23,5	14,6	7,5	7,0	0,5	4,2	12,4	49,0	57,2	-8,2	89	0
731	ΛΑΡΝΑΚΑ (ΑΕΡΟΔΡ.)	20,9	18,6	2,3	23,7	17,7	11,7	9,2	2,5	8,4	14,8	96,5	79,0	17,5	83	0
800**	ΑΧΝΑ (ΔΑΣΑΚΙ)	20,0	18,0	2,0	22,2	16,3	9,9	8,3	1,6	5,8	12,7	32,0	76,8	-44,8	82	0

\* Οι Κανονικές Τιμές Πάφου και Αθαλάσσας καλύπτουν την περίοδο 1983-2010  
\*\* Οι Κανονικές Τιμές Θερμοκρασίας της Άχνας καλύπτουν την περίοδο 1981-2007

= ΤΙΜΕΣ ΑΠΟ ΑΥΤΟΜΑΤΟ ΜΕΤΕΩΡΟΛΟΓΙΚΟ ΣΤΑΘΜΟ

φαίνεται ότι το **Δεκέμβριο** οι μέσες θερμοκρασίες, τόσο οι μέσες μέγιστες όσο και οι περισσότερες μέσες ελάχιστες θερμοκρασίες που καταγράφηκαν ήταν πολύ πιο πάνω από τις κανονικές, τόσο στα παράλια όσο και στο εσωτερικό.

Παρατηρήθηκαν και πολλές ακραίες τιμές θερμοκρασιών, τόσο των μεγίστων όσο και των ελαχίστων (με απόκλιση πέραν των 4°C από τις κανονικές) στους πιο πολλούς σταθμούς αναφοράς. Ενδεικτική είναι η μέγιστη θερμοκρασία στον Πρόδρομο που ήταν 14.9°C με την κανονική να είναι 8.3°C και η μέγιστη θερμοκρασία στην Αθαλάσση που ήταν 23.5°C με την κανονική να είναι 17.3°C. Όσο αφορά τις ελάχιστες θερμοκρασίες, ενδεικτική είναι η ελάχιστη θερμοκρασία στην Πάφο που ήταν 16.4°C με την κανονική να είναι 10°C και η ελάχιστη θερμοκρασία στη Λάρνακα που ήταν 14.8°C με την κανονική να είναι 9.2°C.

Αναφορικά με την αθροιστική βροχή φαίνεται ότι ο **Δεκέμβριος** κατέγραψε αθροιστική βροχή λίγο πιο κάτω της κανονικής. Όπως φαίνεται και από τον πιο κάτω χάρτη κατανομής της προκαταρκτικής αθροιστικής βροχής για το **Δεκέμβριο**, η μέση επιφανειακή κατανομή έφτασε τα 75,9mm ή ποσοστό 71% της κανονικής με βάση την κλιματική περίοδο 1961-1990 και ποσοστό 81% με βάση την κλιματική περίοδο 1981-2010. Η αναφορά σε σχέση με τις κλιματικές περιόδους είναι αναγκαία αφού η κάθε κλιματική περίοδος έχει τα δικά της χαρακτηριστικά, τόσο θερμοκρασιακά όσο και αθροιστικής βροχής. Στις 1-5, 7-11, 13-16 και στις 22 του **Δεκεμβρίου** σημειώθηκαν τοπικές βροχές και καταιγίδες. (71% της κανονικής). Στις 1-5, 7-11, 13-16 και στις 22 του **Δεκεμβρίου** σημειώθηκαν τοπικές βροχές και καταιγίδες.

Για τις ημερομηνίες 1, 4, 5, 16 του **Δεκεμβρίου** είχαν εκδοθεί κίτρινες προειδοποιήσεις ΕΜΜΑ, ενώ για τις ημερομηνίες 14 και 15 του **Δεκεμβρίου** πορτοκαλί προειδοποιήσεις ΕΜΜΑ. Όλες αφορούσαν βροχές, καταιγίδες και ανέμους.

Βάση των προκαταρκτικών δεδομένων, χαλάζι σημειώθηκε στις 13 και 14 του μήνα. Ίχνη χιονιού σημειώθηκαν στις 3 **Δεκεμβρίου** στο Τρόοδος.

Η μέση σχετική υγρασία το πρωί ήταν μεταξύ του 76-89%.

### Στοιχεία Εξάτμισης και Ηλιοφάνειας Νοεμβρίου

Επίσης για σκοπούς καλύτερου προγραμματισμού των υφιστάμενων καλλιεργειών παρατίθεται πίνακας με τα δεδομένα εξάτμισης και ηλιοφάνειας για επιλεγμένους και πάλι μετεωρολογικούς σταθμούς τα οποία αντιστοιχούν στο μήνα **Νοέμβριο**.

ΔΕΔΟΜΕΝΑ ΕΞΑΤΜΙΣΗΣ ΚΑΙ ΗΛΙΟΦΑΝΕΙΑΣ ΝΟΕΜΒΡΙΟΥ 2020 ΓΙΑ ΑΝΤΙΠΡΟΣΩΠΕΥΤΙΚΕΣ ΠΕΡΙΟΧΕΣ									
Αρ. Στ.	Ονομασία Σταθμού	Μέση Ημερήσια Εξάτμιση (mm)	Κανονική Τιμή (1981-2010)	Διαφορά από την Κανονική Τιμή	Αρ. Στ.	Ονομασία Σταθμού	Μέση Ημερήσια Ηλιοφάνεια (hrs and tenths)	Κανονική Τιμή (1981-2010)	Διαφορά από την Κανονική Τιμή
63 <sup>^</sup>	ΕΥΡΕΤΟΥ (ΥΔΑΤΟΦΡΑΚΤΗΣ)	1,9	2,6	-0,7	82 *	ΠΑΦΟΣ (ΑΕΡΟΔΡ.)	5,7	7,5	-1,8
82 *	ΠΑΦΟΣ (ΑΕΡΟΔΡ.)	3,6	3,8	-0,2	666**	ΑΘΑΛΑΣΣΑ (ΡΑΔΙΟΒΟΛΙΣΗ)	Δεν υπάρχουν δεδομένα	7,2	-
310	ΠΛΑΤΑΝΙΑ (Δ.Σ.)	0,4	0,7	-0,3	731	ΛΑΡΝΑΚΑ (ΑΕΡΟΔΡ.)	4,1	7,3	-3,2
666**	ΑΘΑΛΑΣΣΑ (ΡΑΔΙΟΒΟΛΙΣΗ)	1,3	3,0	-1,7	845 <sup>^</sup>	ΦΡΕΝΑΡΟΣ (ΥΔΑΤΟΔΕΞΑΜΕΝΗ)	3,3	3,7	-0,4
731	ΛΑΡΝΑΚΑ (ΑΕΡΟΔΡ.)	3,2	3,7	-0,5					
845 <sup>^</sup>	ΦΡΕΝΑΡΟΣ (ΥΔΑΤΟΔΕΞΑΜΕΝΗ)	3,3	3,7	-0,4					

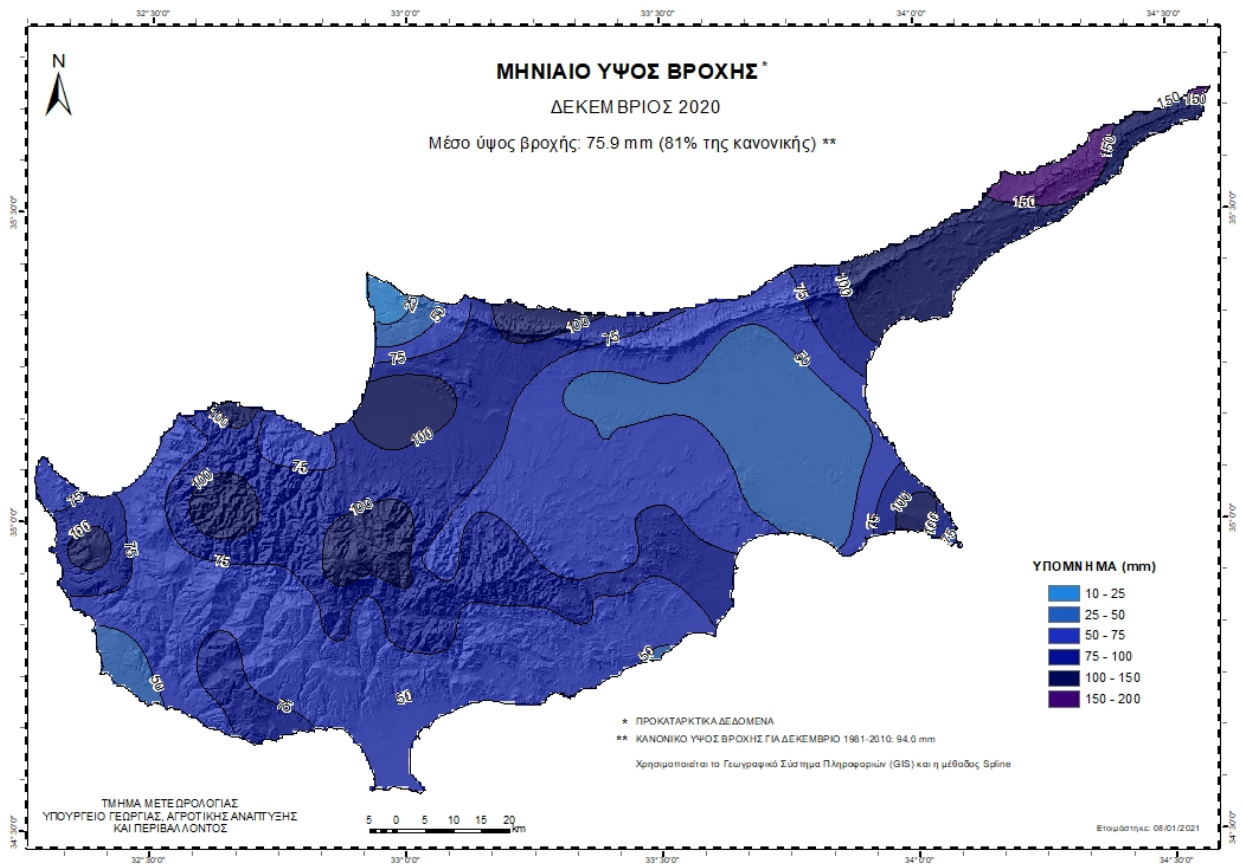
\* Οι Κανονικές Τιμές εξάτμισης και ηλιοφάνειας της Πάφου καλύπτουν τις περιόδους 1984-2010 και 1991-2010 αντίστοιχα

\*\* Οι Κανονικές Τιμές εξάτμισης και ηλιοφάνειας της Αθαλάσσης καλύπτουν τις περιόδους 1997-2010 και 1984-2010 αντίστοιχα

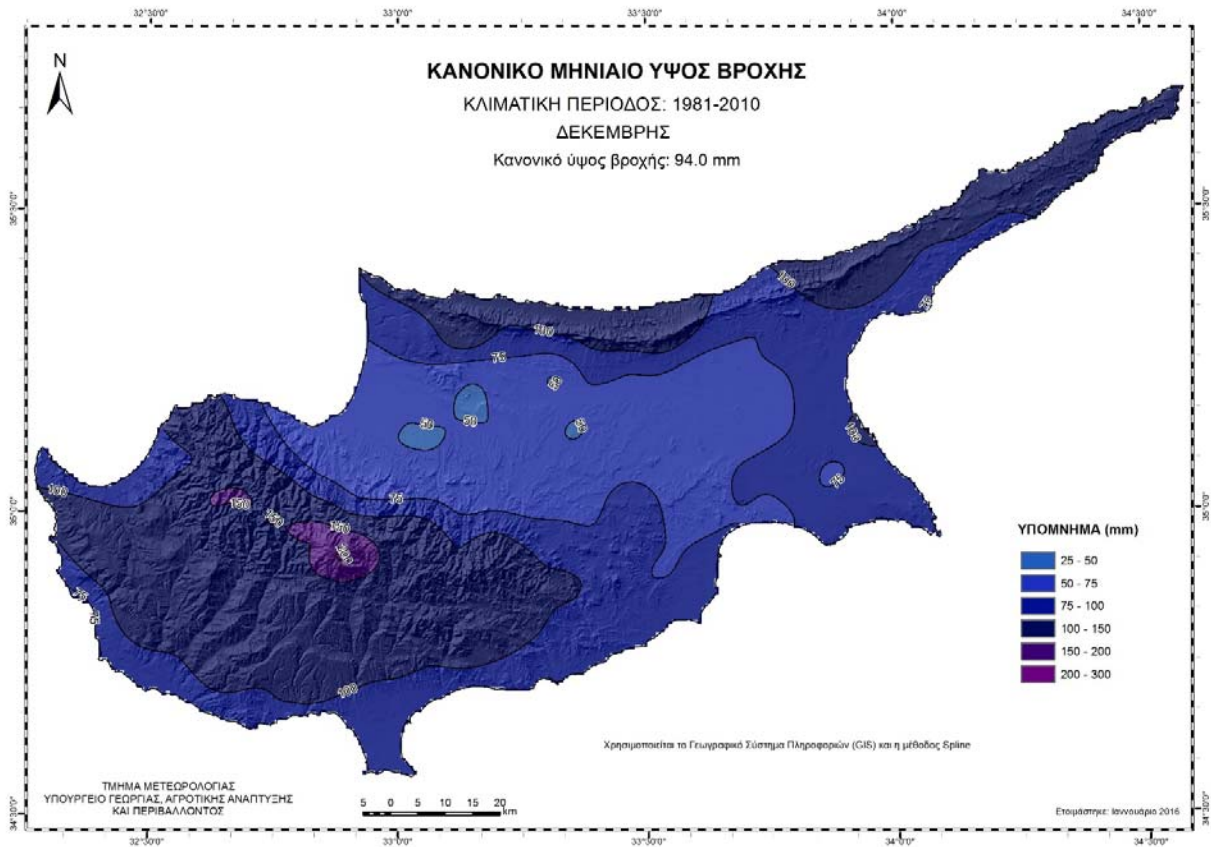
<sup>^</sup> Οι Κανονικές Τιμές εξάτμισης της Ευρέτου και του Φρενάρους καλύπτουν τις περιόδους 1987-2010 και 2005-2010 αντίστοιχα

Τιμή από τον ακτινομετρικό σταθμό Αθαλάσσης

Για σκοπούς καλύτερης εποπτείας της κατανομής της βροχής παρουσιάζεται πιο κάτω χάρτης της Κύπρου με τη γεωγραφική κατανομή της προκαταρκτικής αθροιστικής βροχής για το μήνα **Δεκέμβριο** με βάση την κλιματική περίοδο 1981-2010,



καθώς και χάρτης με την γεωγραφική κατανομή του κλιματικού (κανονικού) ύψος βροχής **Δεκεμβρίου** με βάση την κλιματική περίοδο 1981-2010.



(\* ) Αναφέρεται ότι σε μερικές περιπτώσεις έχει επισημανθεί αστοχία την πρόγνωσή του εποχικού μοντέλου στην αθροιστική βροχή, γι' αυτό και παρουσιάζεται με κάθε επιφύλαξη.